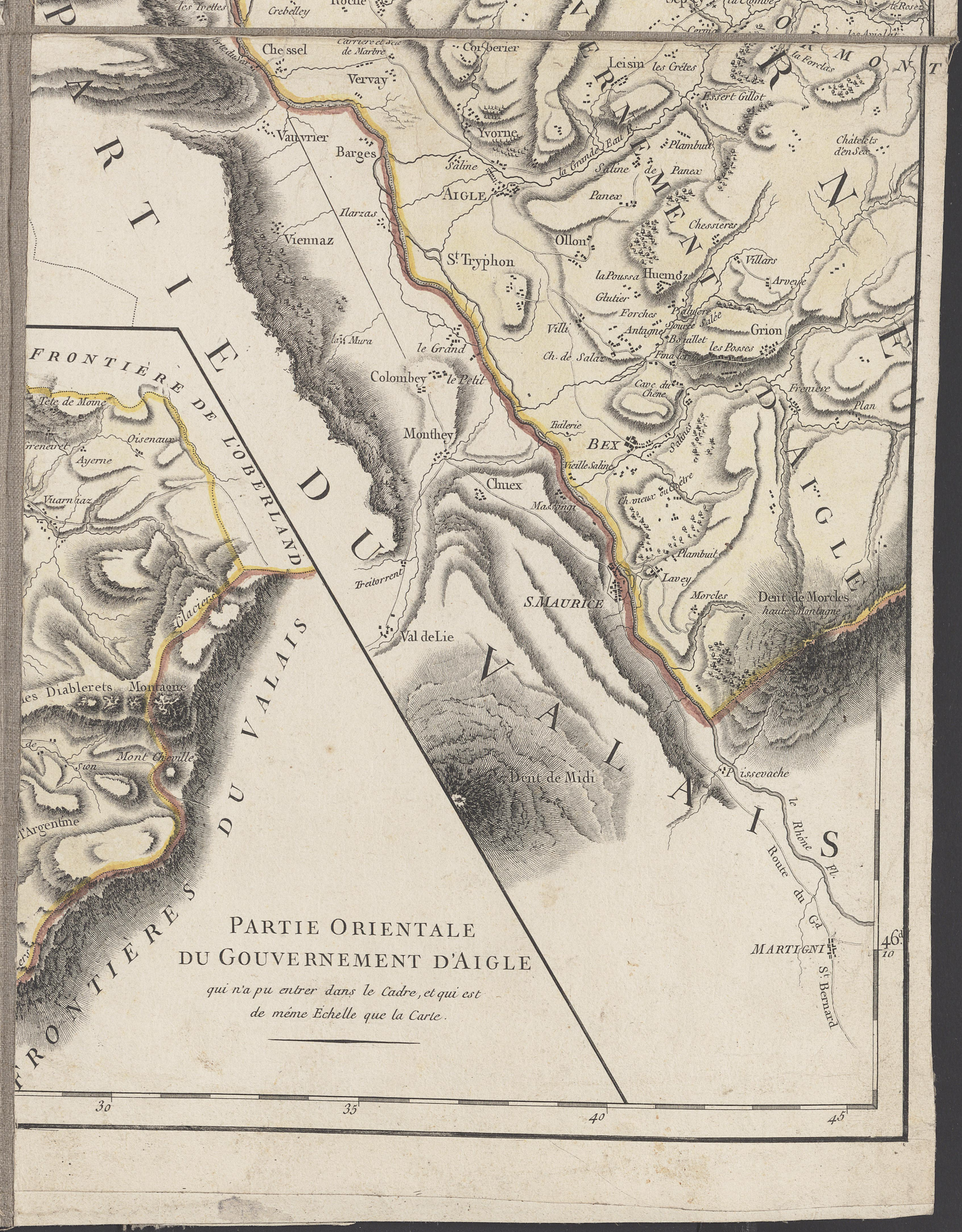
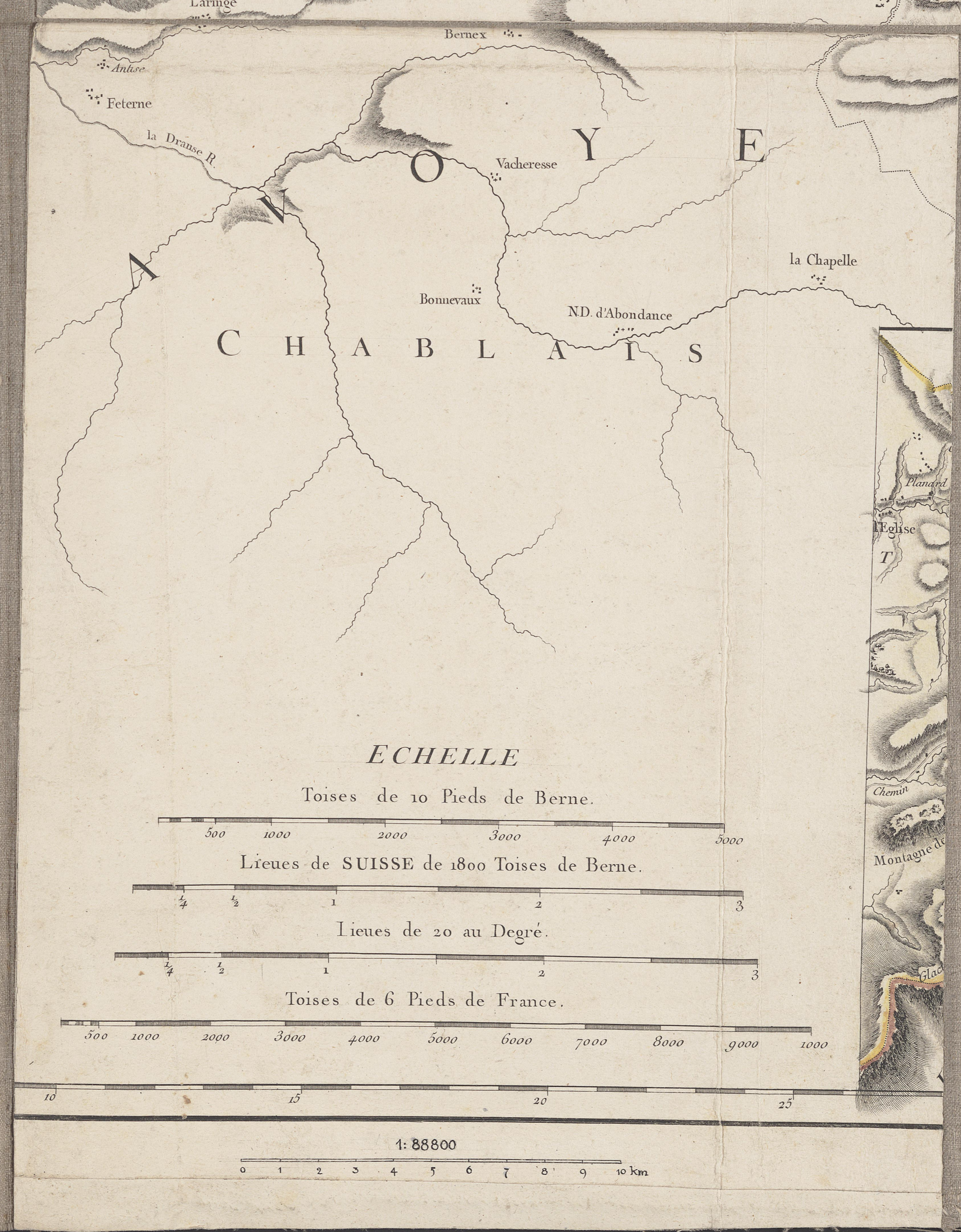
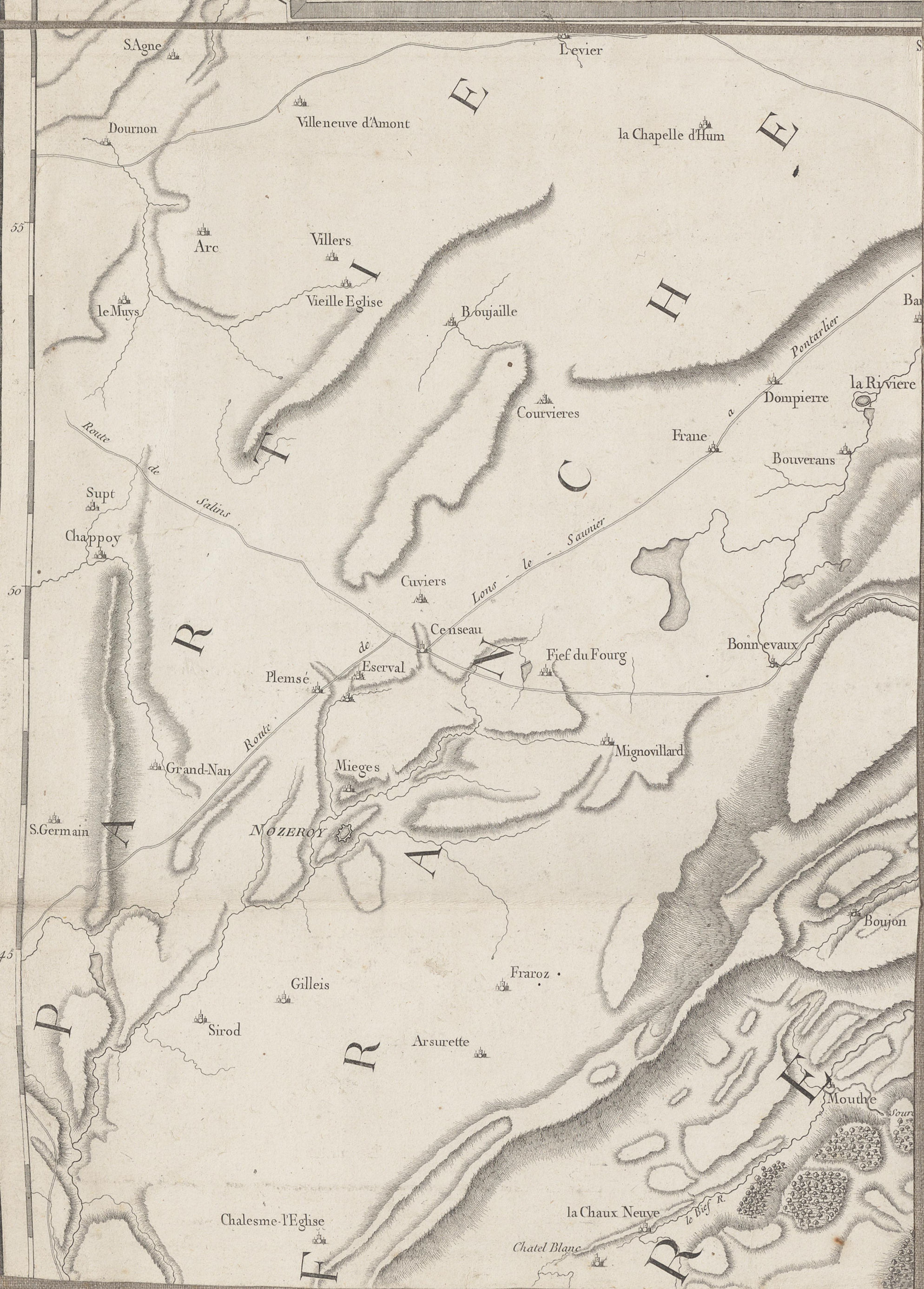


BESANCON

**CARTE DE LA SUISSE ROMANDE**  
 QUI COMPREND  
**LE PAYS DE VAUD**  
 ET LE GOUVERNEMENT D'AGLE, DÉPENDANT  
 DU  
**CANTON DE BERNE,**  
 divisés  
 EN LEURS BAILLIAGES,  
 où l'on a distingué ceux qui appartiennent au  
**CANTON DE FRIBOURG**  
 et ceux qui sont possédés en commun par ces deux Républiques,  
 ainsi  
 que les États et Pays adjacents.  
 LEVÉE GÉOMETRIQUEMENT,  
 Sous  
 la Permission du SOUVERAIN,  
 PAR LE S.H. MALLET, Ingénieur Géographe  
 1783.



**AVERTISSEMENT**  
 L'AUTEUR présente que la Ville de Fribourg et les autres lieux de ce Canton, à l'exception du Pays de Vaud, sont placés sur des observations qui sont plus ou moins dignes d'exactitude qu'il a mis à la description de cet objet principal de cette Carte, pour laquelle il ne s'est servi ni de ces ni de ceux. Il espère de donner par la suite cette partie traitée avec le même soin.  
 Quant au pays de Neuchâtel, la position des lieux situés le long du lac, et à l'autre de l'ancien delta est déterminée par des observations prises sur le terrain et est sur les Cartes connues en les reliant et particulièrement la limitation occidentale.

**ECHELLE**  
 Toises de 10 Pieds de Berne.  
 Lieues de SUISSE de 1800 Toises de Berne.  
 Lieues de 20 au Degré.  
 Toises de 6 Pieds de France.

1:85500  
 1 2 3 4 5 6 7 8 9 10